

资质证书：河道整治专业乙级

证书编号：A143013612

神下河蓝山县河段 管理范围划定图册

(审定稿)

审批单位：蓝山县人民政府

审核单位：永州市水利局 永州市自然资源和规划局

编制单位：蓝山县水利局 蓝山县自然资源局

技术支持单位：湖南三禹工程管理有限责任公司

湖南三禹工程管理有限责任公司

二〇二一年九月

神下河蓝山县河段管理范围划定图册

(审定稿)

技术支持单位：湖南三禹工程管理有限责任公司
资质证书等级：河道整治专业乙级
证书编号：A143013612

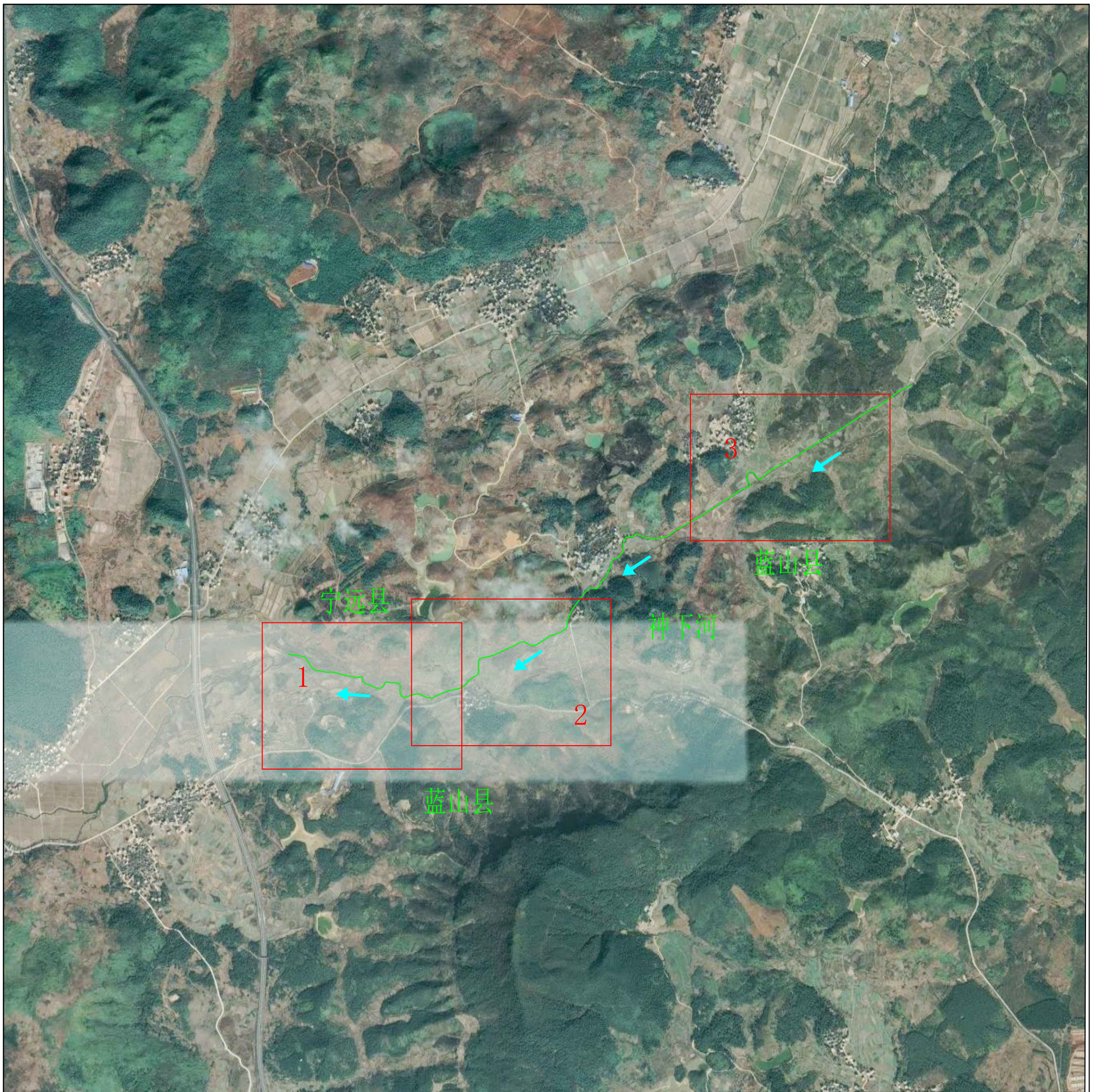
审 定：陈雪林
审 查：谭志海
审 核：张建荣 李振兴
绘 制 人 员：张建荣 唐利华 马艳飞 陈 依
 文元湘 李美艳 唐亚超

二〇二一年九月

序号	图名
1	神下河蓝山县河段管理范围界桩成果表
2	神下河蓝山县河段管理范围划定总图
3	神下河蓝山县河段管理范围划定图（1/3）
4	神下河蓝山县河段管理范围划定图（2/3）
5	神下河蓝山县河段管理范围划定图（3/3）

神下河蓝山县河段管理范围界桩成果表

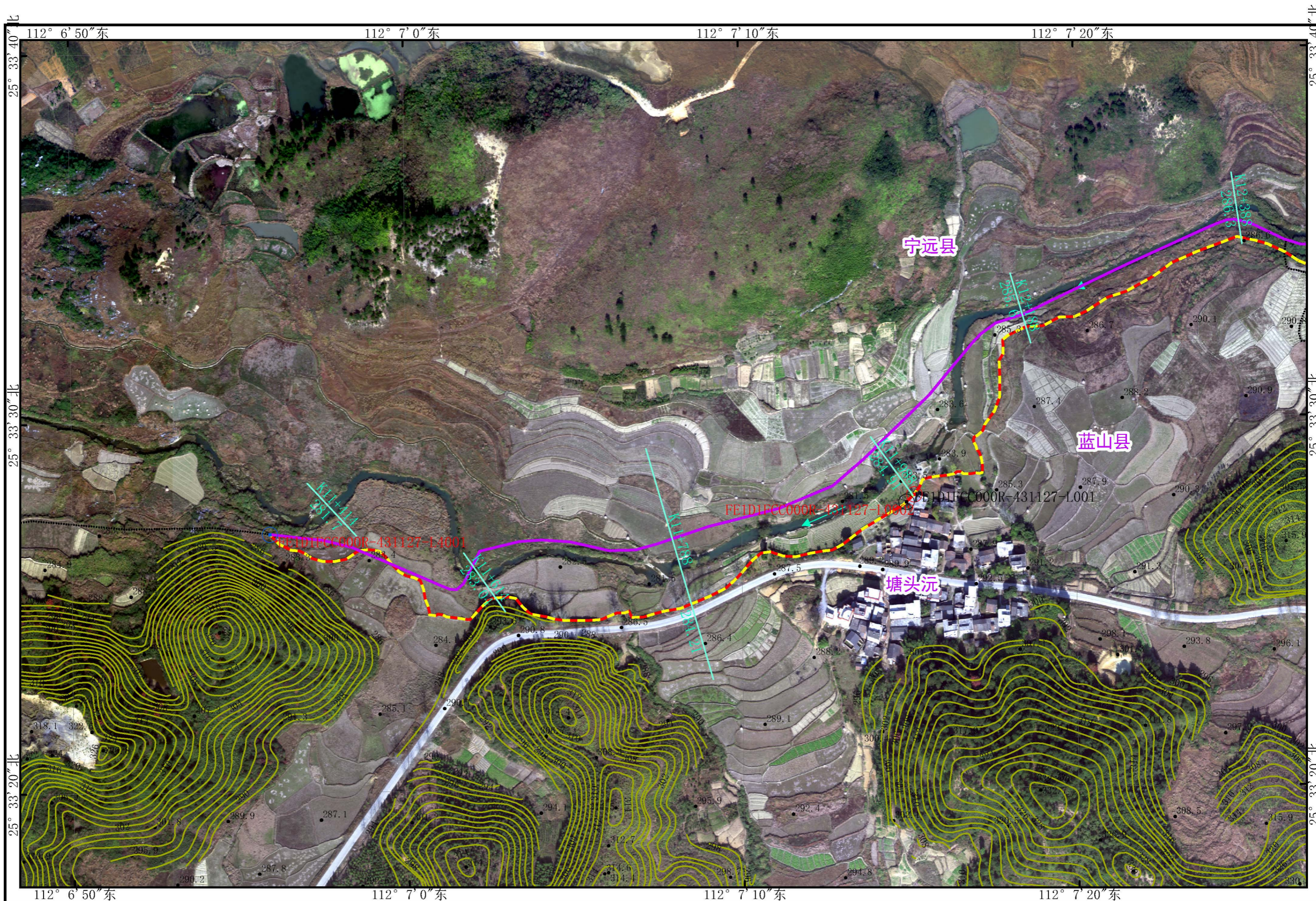

序号	桩号（编号）	坐标		备注
		X	Y	
1	FE1D1FCC000R-431127-L4001	612101.255	2828282.787	公共桩
2	FE1D1FCC000R-431127-L0002	612638.555	2828316.729	普通桩
3	FE1D1FCC000R-431127-L4003	613195.238	2828623.132	公共桩
4	FE1D1FCC000R-431127-L4004	613952.897	2829184.116	公共桩
5	FE1D1FCC000R-431127-L0005	614137.937	2829360.797	普通桩
6	FE1D1FCC000R-431127-L4006	614441.781	2829522.163	公共桩



湖南三禹工程管理有限责任公司

批准	<i>龙冲</i>		
核定			
审查	<i>唐利华</i>	神下河蓝山县河段 管理范围划定总图	
校核	<i>李迎春</i>		
设计	<i>孙艳红</i>	比例	日期 2021.09
制图		图号	
工程设计乙级证书 A143013612			

神下河蓝山县河道管理范围划定图 (1/3)





蓝山县水利资源局

审批单位：蓝山县人民政府
 审核单位：永州市水利局、永州市自然资源和规划局
 2016年9月航摄，2019年8月划界
 2000国家坐标系，高斯投影，标准3度带，中央经线111E，1985国家高程系统，1:3000
 制图单位：湖南三禹工程管理有限公司
 制图者：马艳飞
 检查者：

图例

- 告示牌
- 公共桩
- 普通桩
- 管理范围线
- 洪水水位线
- 乡镇边界

神下河蓝山县河道管理范围划定图 (2/3)



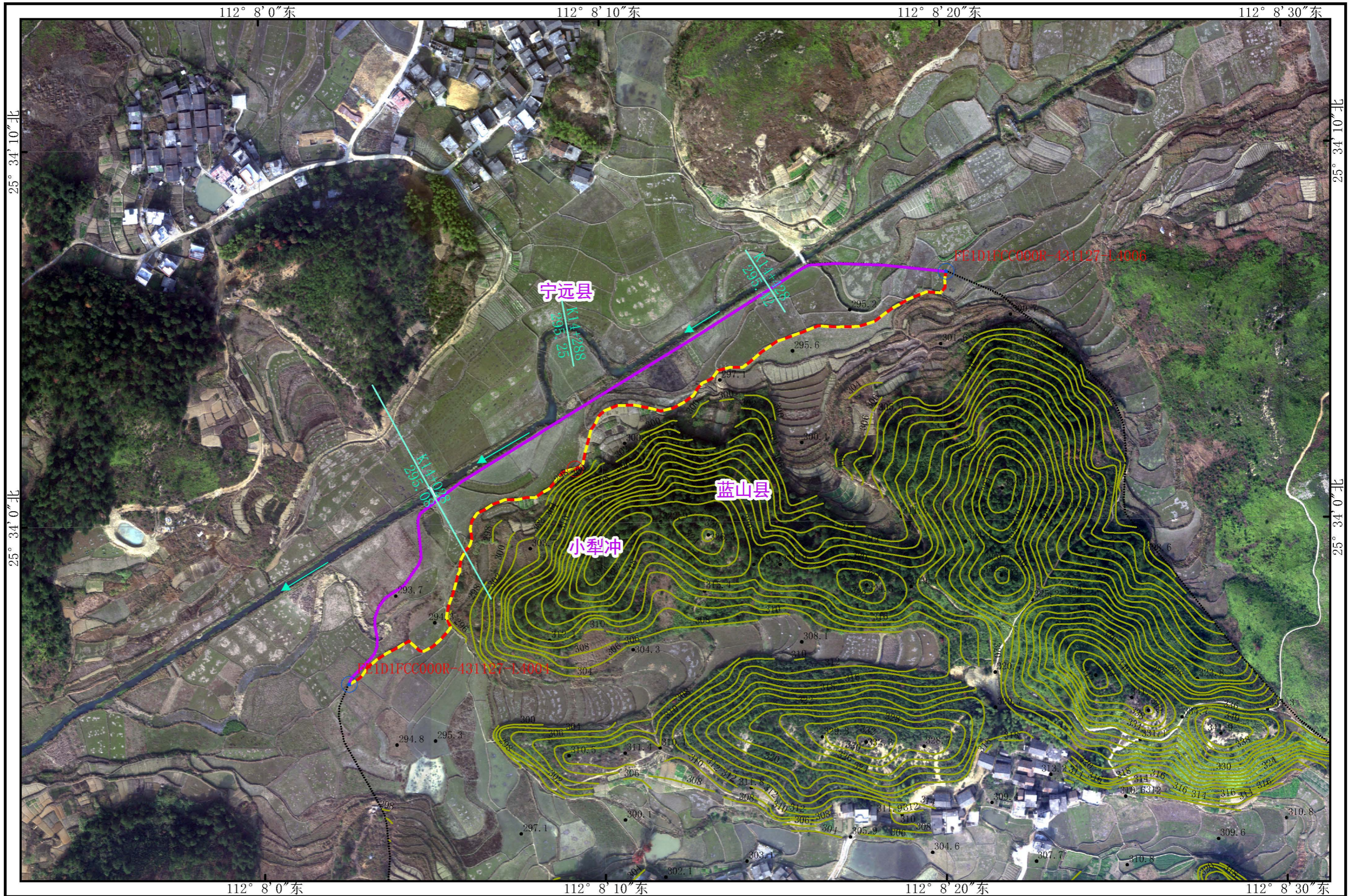
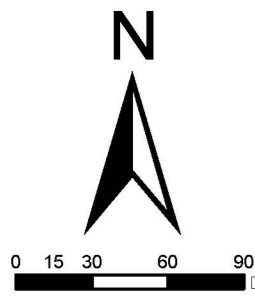
蓝山县水利自然资源局

审批单位：蓝山县人民政府
 审核单位：永州市水利局、永州市自然资源和规划局
 2016年9月航摄，2019年8月划界
 2000国家坐标系，高斯投影，标准3度带，中央经线111E，1985国家高程系统，1:3000
 制图单位：湖南三禹工程管理有限公司
 制图者：马艳飞
 检查者：

图例

- 告示牌
- 普通桩
- 洪水水位线
- 公共桩
- 管理范围线
- 乡镇边界

神下河蓝山县河道管理范围划定图 (3/3)



蓝山县水利资源局

审批单位：蓝山县人民政府
 审核单位：永州市水利局、永州市自然资源和规划局
 2016年9月航摄，2019年8月划界
 2000国家坐标系，高斯投影，标准3度带，中央经线111E，1985国家高程系统，1:3000
 制图单位：湖南三禹工程管理有限公司
 制图者：马艳飞
 检查者：

